



18 МАРТА
2018 ГОДА

**НАРОДНОЕ
ГОЛОСОВАНИЕ**



город Кострома

В 2017 году стартовал федеральный проект «Современная городская среда»



ГОРОДСКАЯ СРЕДА

www.minstroyrf.ru
www.gorodsreda.ru

КАК СДЕЛАТЬ СВОЙ ГОРОД КОМФОРТНЫМ?



Шаг 1:

Вы предлагаете, какое общественное пространство вашего города должно быть благоустроено в 2018 году



Шаг 2:

Не позднее 16 февраля список общественных пространств, набравших больше всего голосов публикуется в СМИ



Шаг 3:

До 1 марта в СМИ размещаются дизайн-проекты общественных пространств, разработанные творческими командами



Шаг 4:

Вы участвуете в общественных обсуждениях, предложенных дизайн-проектов



Шаг 5:

С 16 по 23 марта вы выбираете готовый проект, который будет реализован в 2018 году в вашем городе

#ЖКХменяется
#ГОРОДАменяются

#Тывыбираешь



МИНИСТРОЙ РОССИИ
МИНИСТЕРСТВО СТРОИТЕЛЬСТВА
И ИНФРАСТРУКТУРЫ
РОССИЙСКОЙ ФЕДЕРАЦИИ

ТЫ ВЫБИРАЕШЬ, КАКИМ БУДЕТ ТВОЙ ГОРОД!

Финансирование муниципальной программы города Костромы

«Формирование современной городской среды на 2017 год»

В 2017 году 100 млн:

- * - бюджет города - **24 млн;**
- * - областной бюджет - **5 млн;**
- * - федеральный бюджет - **71 млн.**

В том числе благоустройство:

- дворовых территорий - **60 млн;**
- общественных территорий - **40 млн.**

**Финансирование муниципальной программы
города Костромы "Формирование современной городской среды"
на 2018 -2022 годы**

- * Общий объем средств **601,6 млн**, из них:
- * федеральный бюджет – 429 млн;
- * бюджет города Костромы – 145 млн;
- * областной бюджет – 22 млн;
- * внебюджетные источники - 5 млн.

Результат программы благоустройства:

- * **258** дворовых территорий;
- * **5** общественных территорий.

ПРАВИТЕЛЬСТВО РОССИЙСКОЙ ФЕДЕРАЦИИ

ПОСТАНОВЛЕНИЕ
от 16 декабря 2017 г. N 1578

О ВНЕСЕНИИ ИЗМЕНЕНИЙ В ПРАВИЛА ПРЕДОСТАВЛЕНИЯ И РАСПРЕДЕЛЕНИЯ СУБСИДИЙ ИЗ ФЕДЕРАЛЬНОГО БЮДЖЕТА БЮДЖЕТАМ СУБЪЕКТОВ РОССИЙСКОЙ ФЕДЕРАЦИИ НА ПОДДЕРЖКУ ГОСУДАРСТВЕННЫХ ПРОГРАММ СУБЪЕКТОВ РОССИЙСКОЙ ФЕДЕРАЦИИ И МУНИЦИПАЛЬНЫХ ПРОГРАММ ФОРМИРОВАНИЯ СОВРЕМЕННОЙ ГОРОДСКОЙ СРЕДЫ

обеспечить в целях отбора общественных территорий, подлежащих в рамках реализации муниципальных программ на 2018 - 2022 годы благоустройству в первоочередном порядке в 2018 году и по решению органа местного самоуправления - в 2019 году, проведение органами местного самоуправления муниципальных образований с численностью населения свыше 20 тыс. человек голосования по отбору таких общественных территорий в порядке, установленном правовым актом органа местного самоуправления, принятым не позднее 31 декабря 2017 года, с учетом положений пункта 14(2) настоящих Правил и методических рекомендаций, утвержденных Министерством строительства и жилищно-коммунального хозяйства Российской Федерации;

9 апреля 2017 года в городе Костроме состоялось народное голосование по выбору общественных территорий для благоустройства

ОПРОСНЫЙ ЛИСТ	
для проведения народного голосования	_____ (подпись)
9 апреля 2017 года	_____ (подпись)
Какую наиболее посещаемую муниципальную территорию щего пользования города Костромы Вы считаете необходимым благоустроить в первую очередь?	
РАЗЪЯСНЕНИЕ ПОРЯДКА ЗАПОЛНЕНИЯ ОПРОСНОГО ЛИСТА: <small>поставьте любой знак в пустом квадрате справа от наименования одной или нескольких территорий, в пользу которых Вами сделан выбор.</small>	
<i>парк «Берендеевка»</i>	<input type="checkbox"/>
<i>территория парковой зоны у памятника В.И. Ленину</i>	<input type="checkbox"/>
<i>беговая (спортивная) площадка в микрорайоне Козелино по проезду Коминтерна 2-й, возле домов 29-31</i>	<input type="checkbox"/>
<i>двор и дворик в районе улицы Подлипаева</i>	<input type="checkbox"/>
<i>парк бывшей усадьбы Ратьковых (пос. Селище), по улице Городская, 25</i>	<input type="checkbox"/>
<i>двор по улице Федосеева от улицы Борьбы до улицы Красная Слобода</i>	<input type="checkbox"/>
<i>бережная левого берега реки Волга от дома 2а по ул. 1 Мая до автопешеходного моста</i>	<input type="checkbox"/>
<i>площадь территории поселка Кустово</i>	<input type="checkbox"/>
<i>двор и тротуар со стороны улицы Советская по фасаду дома 100 и Петрковского двора</i>	<input type="checkbox"/>
<i>парк в районе улицы Нариманова до улицы Железнодорожная</i>	<input type="checkbox"/>
<i>спортивный сквер за зданием спорткомплекса «Спартак» до улицы Дальней</i>	<input type="checkbox"/>
<i>двор по улице Комсомольская, от улицы Симановского до улицы Козуева</i>	<input type="checkbox"/>
<i>парк в районе домов 7, 13, 15, 17 микрорайона Юбилейный</i>	<input type="checkbox"/>
<i>площадь Архитектора Рыбниковой (улица Ленина в районе дома 149)</i>	<input type="checkbox"/>
<i>территория по улице Михалевская, между домами 7-13</i>	<input type="checkbox"/>
<i>парк в районе улицы Озерная</i>	<input type="checkbox"/>
<i>парк на территории, ограниченной урезом реки Волга, ул. Нижне-Набережная, ольмовая, Дачная, Евгения Ермакова, Чернигинская набережная, железнодорожным остом</i>	<input type="checkbox"/>
<i>территория в районе парка Победы</i>	<input type="checkbox"/>

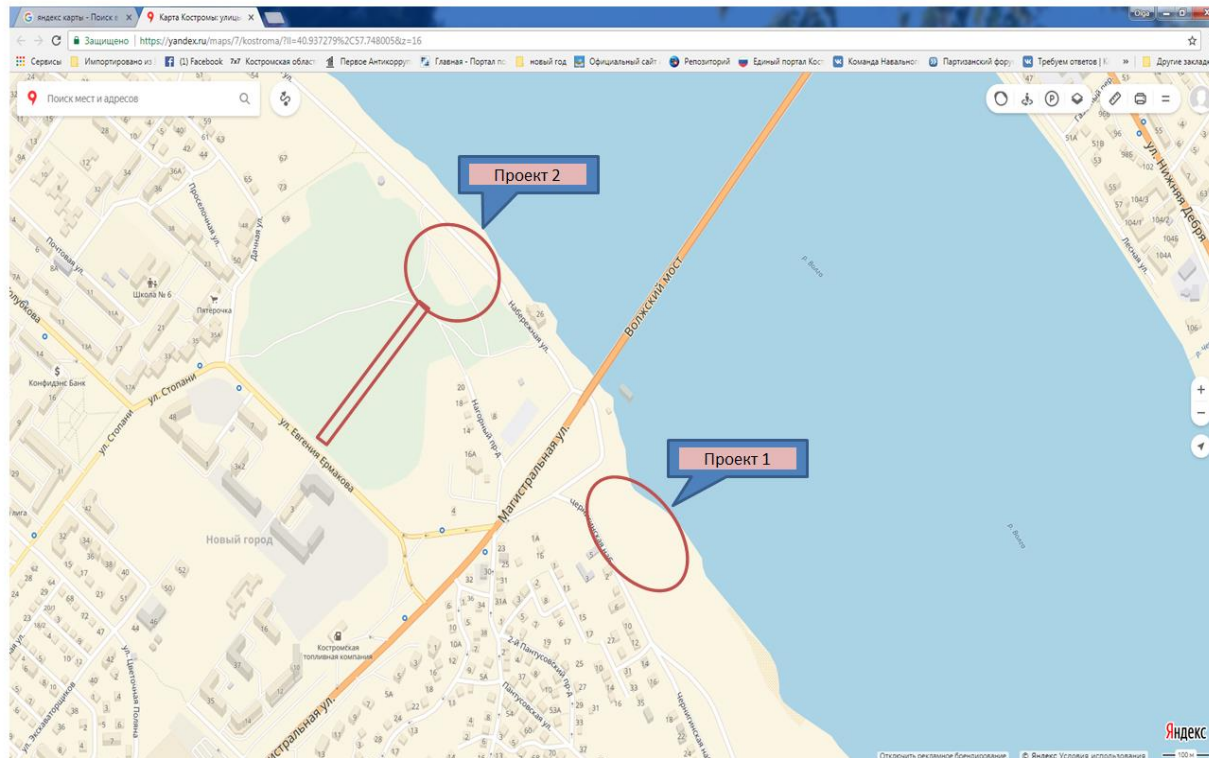
Итоги народного голосования 2017 года

1. парк Берендеевка (2017 год);
2. парк на территории, ограниченной урезом реки Волга, ул. Нижне-Набережная, Холмовая, Дачная, Евгения Ермакова, Чернигинская набережная, железнодорожным мостом (2018 год);
3. парк Победы (2019 год).

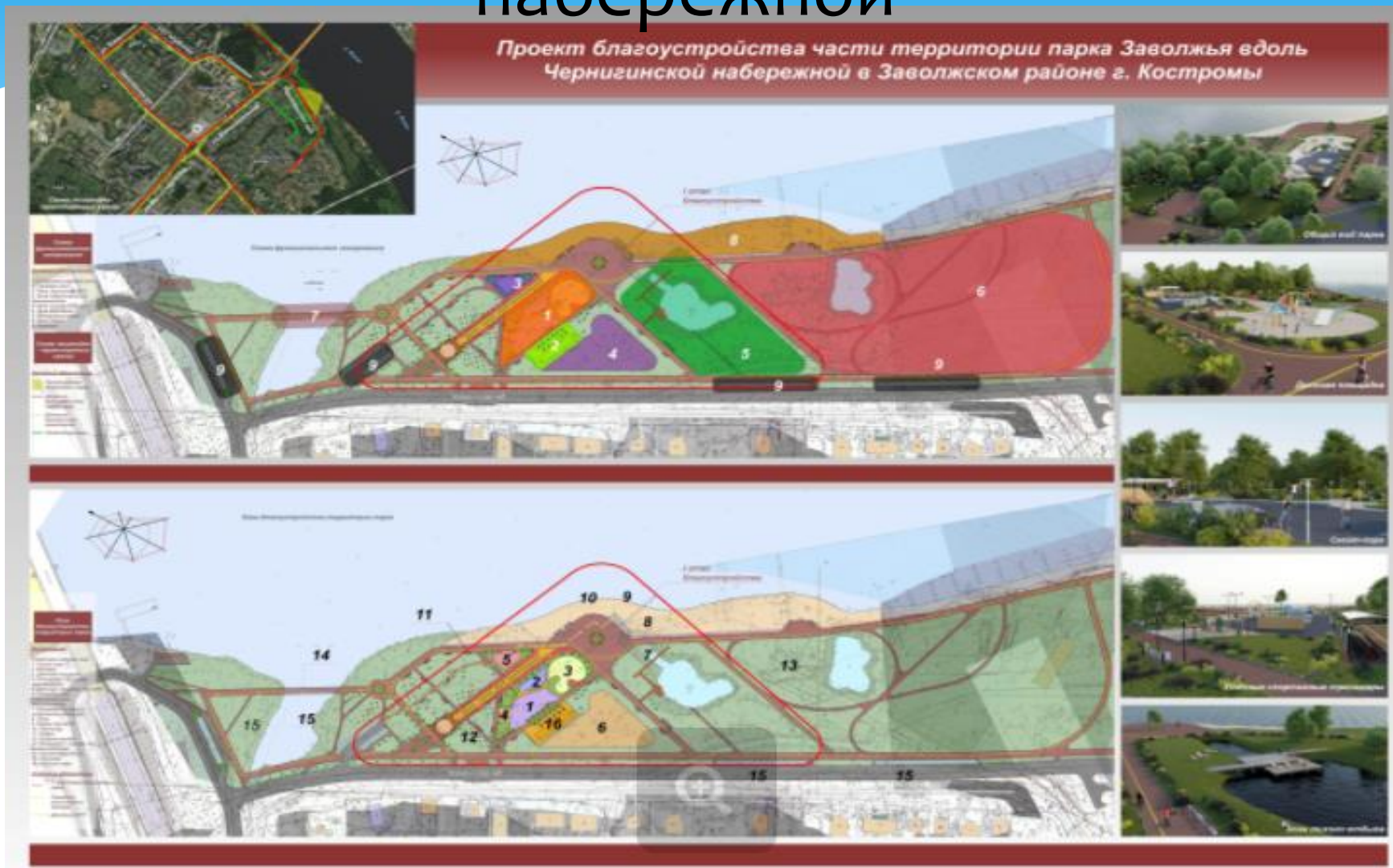
Вопросы народного голосования 2018 года

- 1) Какая часть общественной территории вдоль реки Волги **в Заволжском районе** в соответствии с дизайн-проектом должна быть благоустроена **в 2018 году?**
- 2) Какая часть общественной территории в районе **парка Победы** в соответствии с дизайн-проектом должна быть благоустроена **в 2019 году?**

Дизайн-проекты парка в Заволжском районе



Территория в районе Чернигинской набережной



Территория в районе Чернигинской набережной



Общий вид парка



Детская площадка

Территория в районе Чернигинской набережной



* Дизайн-проект общественной территории вдоль Чернигинской набережной



* ? Дизайн-проект представлен инициативной группой жителей Заволжья в составе: Федоров А.В., Бугрова Е.А, Куфтяк А. А.

- * Обустройство пляжа;
- * места отдыха;
- * уличное освещение;
- * пешеходные и велосипедные дорожки;
- * спортивной и детской площадки,
- * скейт-парк;
- * отдельная специализированная детская площадка для маломобильных групп населения;
- * зона инвестиционной деятельности (площадка для проведения городских мероприятий и праздников, выездной торговли без возведения объектов капитального строительства);
- * современная уличная мебель различных малых форм, в том числе информационные табло, декоративные элементы;
- * обустройство авто- и велопарковок.

Территория в районе улицы Набережная. Проект студентов КГСХА



Экспликация к генплану.

№	Наименование		
1	Входная площадка	16	Спуск "Ватрушка" (в зимний период)
2	Информационный стенд - карта территории	17	Площадка "Шахматный клуб" (большие и малые шахматы)
3	Декоративно-скульптурная композиция "Кострома"	18	Интерактивная площадка "Робинзон"
4	Ярмарочная площадка "Город ремесел"	19	Детский лабиринт "Колобок"
5	Выставка "Малая Кострома" (макетная экспозиция памятников архитектуры)	20	Детская площадка "Песочное царство"
6	Сценическое пространство общественных мероприятий	21	Детский трек "Формула 1"
7	Обзорная площадка	22	Сад скульптур (постоянная экспозиция) - в зимнее время - территория конкурсов снежно-ледовых скульптур
8	Видовая площадка - мост - "Арка"	23	Причал "Костромская Ладьа" - в летнее время - плавание на ладье - в зимнее время - начало маршрута по р. Волге на снегоходах
9	Террасированный сад (низкорослые хвойники, многолетние цветы)	24	Набережная
10	Пункты проката спортивного и пр. инвентаря (включаяшие с/у)	25	Настил для отдыха "Сеть рыболова" для отдыха на набережной
11	Площадка для скейтбординга	26	Беседки тихого отдыха
12	Волейбольная площадка	27	Площадка отдыха - каток с елкой в зимнее время
13	Баскетбольная площадка	28	Парковка
14	Площадка для паркура		
15	Площадка "Скалолаз"		

- * ✦ Дизайн-проект представлен творческой группой в составе студентов архитектурно-строительного факультета КГСХА .
- * ✦ Цель проектирования парка концептуально определена идеей <Кострома-Волга>.

- * Входная зона;
- * Основная прогулочная аллея декоративно-скульптурные группы и фонтаны;
- * зоны общественных мероприятий, детского отдыха, оздоровительные и прогулочные маршруты;
- * площадка для массовых мероприятий <Город ремесел>;
- * сцена;
- * экспозиция <Малая Кострома>;
- * видовой мост;
- * интерактивная площадка и лабиринт;
- * площадки для спортивных игр, скалодром, место для скейтбординга, спуск для катания в зимнее время, пункты проката;
- * сад скульптур и площадки для тихого отдыха;
- * причал в акватории реки - стилизованная костромская ладья с возможностью водных прогулок;
- * сеть дорожек для прогулок, катания на велосипедах, роликах, самокатах, лыжах;
- * зона парковки и хозяйственная зона.

Территория в районе улицы Набережная. Проект студентов КГУ



Территория в районе улицы Набережная. Проект студентов КГУ


ВЫБОР ПАЛОШКА "АЛДЫС"



ВХОДНАЯ ГРУППА С ПРГ-ОБЪЕКТОМ И ИНФОРМАЦИОННЫМ СТЕКОМ



СКЕЙТПАРК




"ИВАНСЬЕНОВЫЙ ПАРК СКУЛЬПТУР"



парк Победы, проект 1

ПАРК ПОБЕДЫ В ГОРОДЕ КОСТРОМЕ



ЭКСПЛИКАЦИЯ

1. Входная группа «Триумфальная арка»
2. Площадь с фонтаном
3. Аллея Героев Советского Союза
4. Аллея кавалеров ордена Славы
5. Панно с воинских частей, участивших в ВОВ, военнослужащих-костромичей, внесших вклад в победу
6. Аллея и площадь воинов-пограничников
7. Аллея и площадь ракетчиков и космонавтов
8. Аллея и панно с десантников
9. Аллея и панно с танкистов русской земли
10. Аллея сессековской войны 1812 года
11. Аллея с русской охоты и участившей войны, внесших существенный вклад в освобождение территории Костромской области
12. Антисептический блок с размещением санитарных узлов и инвентаря уборочного инвентаря

- * ? Дизайн-проект представлен инициативной общественных организаций.

- * ✦ Основная концепция развития территории основана на прямом назначении парка и направлена на военно-патриотическое воспитание молодежи Костромской области, увековечивание памяти героев-костромичей, участников Великой Отечественной войны, ветеранов боевых действий, тружеников тыла, ветеранов военной службы и труда.

- * входная группа с площадью для проведения массовых мероприятий;

- * Аллея Славы с установкой мемориальных досок с именами Героев Советского Союза и Героев России, полных кавалеров ордена Славы, Героев труда и Тружеников тыла, а также ветеранов-военачальников, внесших большой вклад в послевоенное развитие Костромской области;

- * фонтан;

- * площадь ветеранов (карты-схемы боевого пути воинских частей и подразделений, сформированных из призывников-граждан города Костромы и Костромской области);

- * аллеи, посвящённые родам и видам войск;

- * хозяйственный блок с размещением туалетов;

- * строительство всех необходимых инженерных систем;

- * скамейки и места отдыха.

парк Победы, проект 2



ПРОЕКТ БЛАГОУСТРОЙСТВА ПАРКА ПОБЕДЫ В ГОРОДЕ КОСТРОМА



9. ГЛАВНЫЙ ВХОД



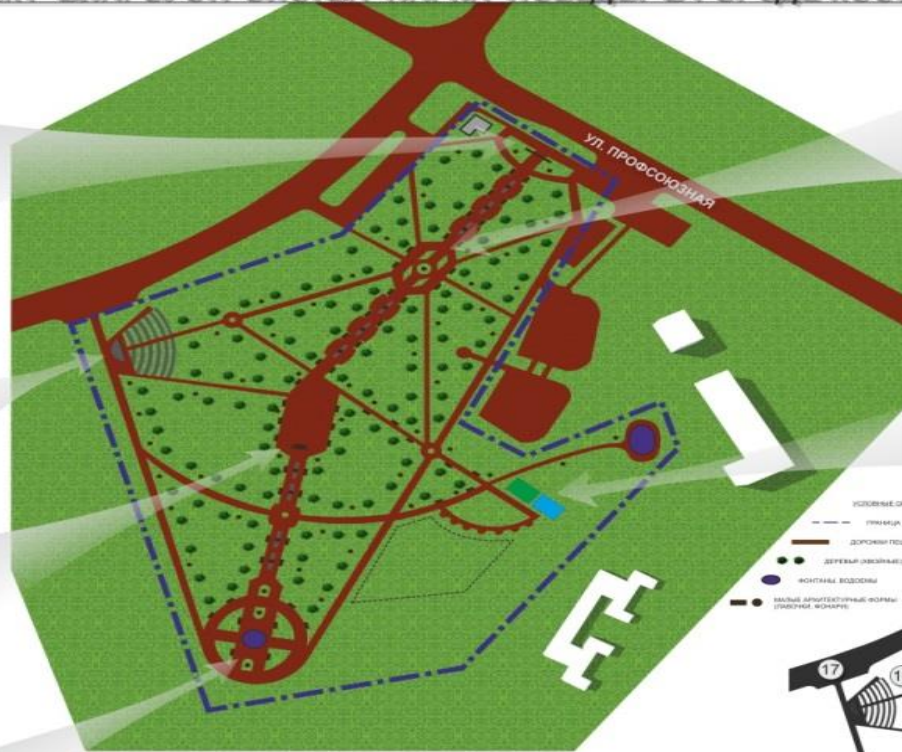
16. АМФИТЕАТР ОТКРЫТЫЙ



3. МОНУМЕНТ ГЕРОЯМ ВОИНСКОЙ СЛАВЫ



18. ПЛОЩАДЬ ФОНТАНА



ЭКСПЛИКАЦИЯ ГЕНПЛАНА

1. АЛЛЕЯ СЛАВЫ (МЕСТА РАЗМЕЩЕНИЯ МЕМОРИАЛЬНЫХ ОБЪЕКТОВ И ПАМЯТНЫХ ЗНАКОВ)
2. ПЛОЩАДЬ ГЕРОЕВ
3. ПЛОЩАДЬ ВЕТЕРАНОВ (МОНУМЕНТ ГЕРОЯМ ВОИНСКОЙ СЛАВЫ)
4. АЛЛЕЯ ТРУЖЕНИКОВ ТЫЛА И ГЕРОЕВ СОЦИАЛИСТИЧЕСКОГО ТРУДА
5. АЛЛЕЯ 1912 ГОДА
6. АЛЛЕЯ ВЕТЕРАНОВ ВНЕШНИХ ВЛАД В РАЗВИТИЕ КОСТРОМСКОЙ ОБЛАСТИ В ПОСЛЕ ВОЕННЫЕ ГОДЫ
7. АЛЛЕЯ ПОГРАНИЧНИКОВ
8. АЛЛЕЯ РАКЕТЧИКОВ И ВОЕННЫХ СТРОИТЕЛЕЙ
9. ГЛАВНЫЙ ВХОД (ИНФОРМАЦИОННЫЕ СТЕНЫ, СУВЕНИРНЫЕ КИОСКИ)
10. АДМИНИСТРАТИВНО-ХОЗЯЙСТВЕННЫЙ БЛОК (ТУАЛЕТЫ, МЕДИЦИНСКИЙ ПУНКТ)

1. АЛЛЕЯ СЛАВЫ



19. ДЕТСКИЕ ПЛОЩАДКИ



11. ПЛОЩАДКИ ДЛЯ РАЗМЕЩЕНИЯ ВОЕННОЙ ТЕХНИКИ (СУЩЕСТВУЮЩАЯ)
12. СПОРТИВНАЯ ПЛОЩАДКА (СУЩЕСТВУЮЩАЯ)
13. ПАМЯТНИК РАКЕТЧИКАМ И ВОЕННЫМ СТРОИТЕЛЯМ (СУЩЕСТВУЮЩИЙ)
14. ВОДОЕМ (СУЩЕСТВУЮЩИЙ)
15. ПАРКОВКА ДЛЯ ПОСЕТИТЕЛЕЙ ПАРКА
16. АМФИТЕАТР ОТКРЫТЫЙ
17. ПАРКОВКА ДЛЯ ПОСЕТИТЕЛЕЙ АМФИТЕАТРА (СЛУЖЕБНЫЙ ВЪЕЗД)
18. ПЛОЩАДЬ ФОНТАНА
19. ДЕТСКИЕ И СПОРТИВНЫЕ ПЛОЩАДКИ
20. ПЛОЩАДКА ДЛЯ РЕКОНСТРУКЦИИ ВОЕННЫХ ДЕЙСТВИЙ

- * ? Дизайн-проект представлен проектной организацией ООО «СтройПроектСервис».

Главный вход в парк (четыре колонны высотой 4 метра с входными воротами):

- * устройство тротуаров из бетонной тротуарной плитки;
- * посадка хвойных деревьев;
- * устройство малых архитектурных форм и элементов освещения;
- * установка монументов героям воинской славы, Героям Советского Союза, Героям России и полным кавалерам <Ордена Славы>;
- * детские и спортивные площадки;
- * фонтан;
- * открытый амфитеатр;
- * площадка для размещения военной техники;
- * административно-хозяйственный блок.

Вопрос №2 народного голосования 2018 года

"Благоустройство территории (в том числе спортивной площадки) **какой ШКОЛЫ** города Костромы должно быть включено в **2018 году** в заявку на областной конкурс общественных инициатив?"

Предварительная регистрация



**НАРОДНОЕ
ГОЛОСОВАНИЕ**

**18 МАРТА
2018 ГОДА**



КАРТА ПРЕДВАРИТЕЛЬНОЙ РЕГИСТРАЦИИ
УЧАСТНИКА НАРОДНОГО ГОЛОСОВАНИЯ

___ / 100

Фамилия

Имя

Отчество

Действительно при предъявлении паспорта

Как принять участие в народном голосовании

- 1 Прийти **18 марта** 2018 года с 8-00 до 20-00 в пункт опроса на своем избирательном участке. Не забудьте взять с собой паспорт и карту предварительной регистрации.
- 2 В пункте опроса получите опросные листы для голосования. Обладатели карт проходят регистрацию по упрощенной процедуре!
- 3 Сделать свой выбор, поставив галочку или другой знак в квадрате напротив выбранного варианта на опросных листах.
- 4 Опустить опросные листы в специальную урну для голосования.

По итогам народного голосования будут выбраны:
- дизайн-проект парка в Заволжском районе;
- дизайн-проект парка Победы;
- школы, территории которых будут благоустроены.

Действительно при предъявлении паспорта

Предварительная регистрация

- * Упрощает процедуру получения гражданином опросных листов в день голосования;
- * Предусмотрена решением Думы города Костромы от 15 февраля 2018 года №24;
- * Осуществляется в период с 16 февраля по 15 марта 2018 года.



#ГОРОДА
МЕНЯЮТСЯ

18 МАРТА
2018 ГОДА

НАРОДНОЕ ГОЛОСОВАНИЕ

ВЫБЕРИ
ДИЗАЙН-ПРОЕКТ
ПАРКА



БОЛЕЕ ПОДРОБНУЮ ИНФОРМАЦИЮ МОЖНО
ПОЛУЧИТЬ ПО ТЕЛЕФОНУ ГОРЯЧЕЙ ЛИНИИ:

(4942) 45-76-51

ИЛИ НА САЙТЕ АДМИНИСТРАЦИИ
ГОРОДА КОСТРОМЫ:

GRADKOSTROMA.RU